

Rundwanderung Pfannock



Gütesiegel STANDARD
Bewertungen ★ ★ ★ ★ ★ (0)
Erlebnis ★ ★ ★ ★ ★ ★ ★
Landschaft ★ ★ ★ ★ ★ ★ ★

Länge 7,4 km
Höhenmeter ▲ 653 m
 ▼ 615 m
Dauer 4:00 h

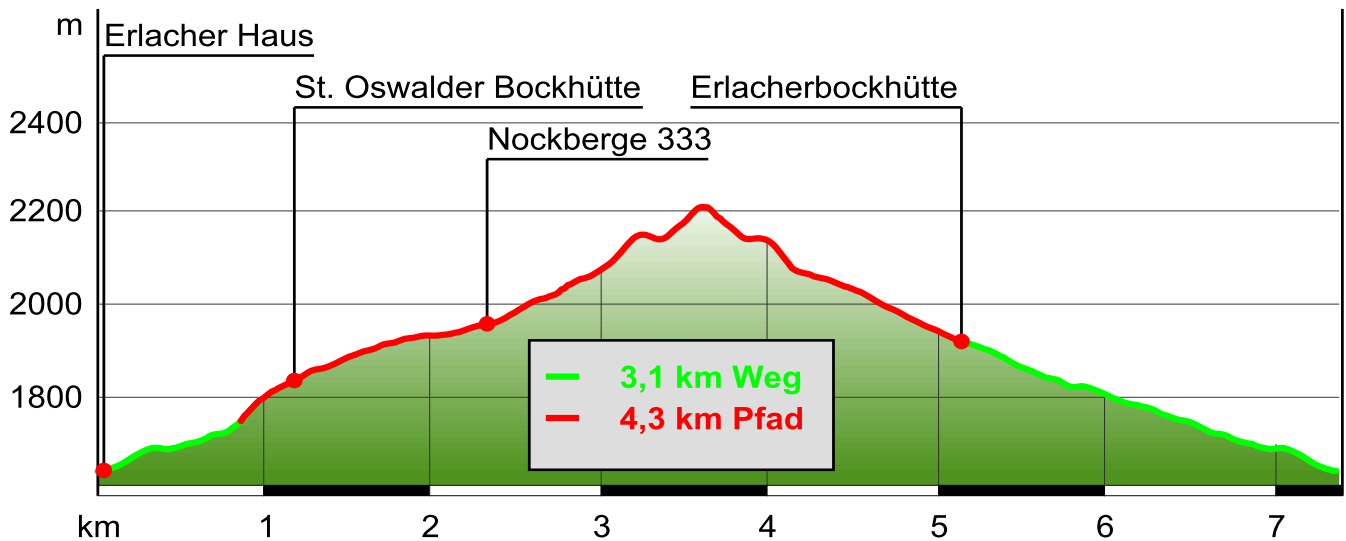
Schwierigkeit **mittel**
Kondition ★ ★ ★ ★ ★ ★ ★
Technik ★ ★ ★ ★ ★ ★ ★

Empfohlene Jahreszeiten J F M A M **J J A S O** N D



Kartengrundlagen: ALPSTEIN Tourismus GmbH & Co.KG, Deutschland; Geoinformationen © Vermessungsverwaltungen der Bundesländer und BKG (www.bkg.bund.de), Österreich; © 1996-2012 NAVTEQ. All rights reserved., Italien; © 1994-2012 NAVTEQ. All rights reserved., Schweiz; Geodata © swisstopo (570402735)

Rundwanderung Pfannock



Beschreibung

Kurzbeschreibung

Vom Erlacherhaus folgen Sie einen Bach bis zum Bergsee und gehen noch weiter bis zum Gipfel des Pfannocks. (2254m) Zurück geht es vorbei an den Spuren des Bergbaus in der Nähe der Erlacher Bockhütte.

Startpunkt der Tour

Erlacherhaus

Wegbeschreibung

Vom Erlacherhaus geht es ein Stück den Fahrweg Richtung Erlacher Bockhütte. Nach ca. 10 Minuten verlässt man den Fahrweg und weiter geht's auf den Wanderweg 122, den Bächlein entlang zum unteren Bocksattel. Hier ergibt sich ein schöner Blick auf das Hochmoor im Westen. Mitten durch die Latschen geht es am Wanderweg 14 zu den Pfannseen. Etwas steiler bergauf geht es weiter zum Pfannock. Die Aussicht zum Predigerstuhl entlohnt für den Aufstieg. Den Wanderweg 14 entlang kommt man zum Erlacher Bocksattel. Hier sind die Spuren des Erzabbaus noch deutlich sichtbar. An der Erlacher Bockhütte vorbei führt der Wanderweg direkt zurück zum Ausgangspunkt. Die Auffahrt ist auch mit der Nationalparkbahn Brunnach möglich - gratis für Kärnten Card-Besitzer.

Tipp des Autors

Botanik Tipp - Wollgras

Das Wollgras findet man an Ufern hochalpiner Seen und im Schlamm kleiner Tümpel. Aus den grünen Blütenblättern wachsen nach dem Verblühen lange, schneeweiße Haare, an denen sich Früchtchen befinden. Mit den Fruchthaaren wurden früher Pölster befüllt und Wunden (wie mit Watte) bereinigt.

Karte/Karten

Kompass WK 66 / Freytag & Berndt WK 222

Anfahrt

Mit dem Auto über Radenthein nach Kaning und dort durch das Langalmatal direkt zum Erlacherhaus.

Weitere Infos / Links



www.nationalparknockberge.at

www.badkleinkirchheim.at

Zielpunkt der Tour

Erlacherhaus

Eigenschaften

-  aussichtsreich
-  geologische Highlights
-  Rundtour
-  mit Einkehrmöglichkeit

Interessante Punkte

 St. Oswalder Bockhütte

9546 Bad Kleinkirchheim

 0664/4103186

 Erlacherbockhütte

 Erlacher Haus

Autor und Quelle

Autor nockberge-kunden

erstellt 14.09.2010

Rundwanderung Pfannock

geändert 29.03.2012

Quelle Bad Kleinkirchheim Tourismus

<http://www.badkleinkirchheim.at/>



Bilder



Pfannsee

Autor Bad Kleinkirchheimer Tourismus Marketing GmbH

Quelle Bad Kleinkirchheim Tourismus



Beschilderung

Autor nockberge-kunden

Quelle Bad Kleinkirchheim Tourismus



St. Oswalder Bockhütte

Quelle Bad Kleinkirchheim Tourismus



Erlacher Bockhütte

Autor nockberge-kunden

Quelle Bad Kleinkirchheim Tourismus



Das Wollgras

Autor nockberge-kunden

Quelle Bad Kleinkirchheim Tourismus