

## St. Oswald - Rundwanderung - Mallnock - Klomnock



**Gütesiegel**  
**Bewertungen** ★★★★★ (1)  
**Erlebnis** ★★★★★  
**Landschaft** ★★★★★

**Länge** 11,3 km  
**Höhenmeter** ▲ 527 m  
 ▼ 1097 m  
**Dauer** 5:00 h

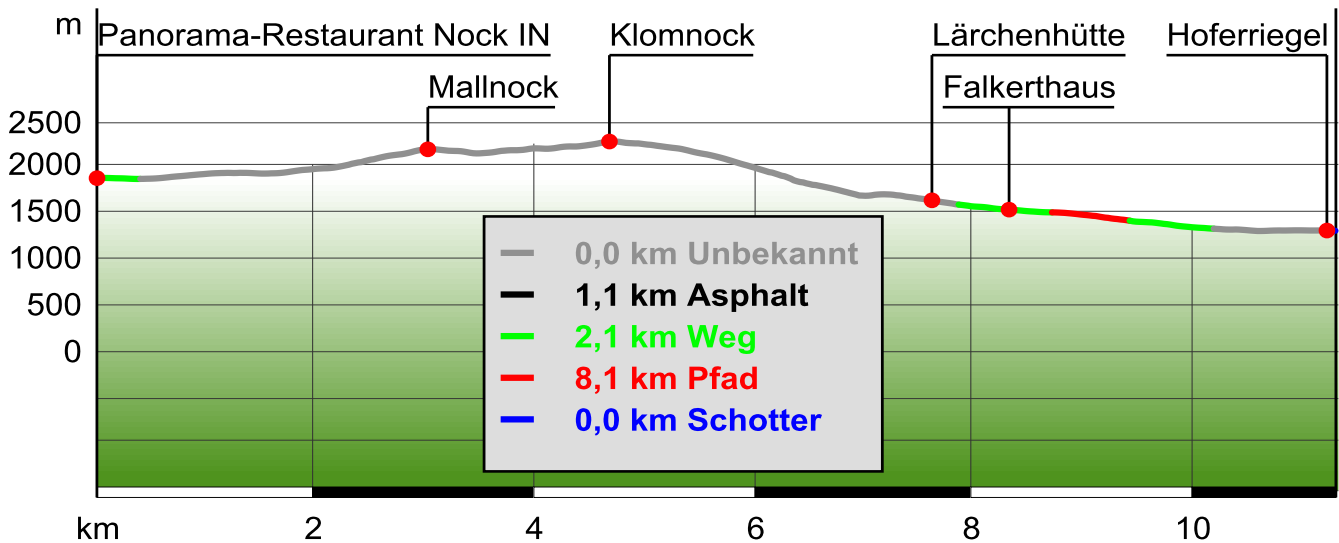
**Schwierigkeit** mittel  
**Kondition** ★★★★★  
**Technik** ★☆☆☆☆

**Empfohlene Jahreszeiten** J F M A M J J A S O N D



Kartgrundlagen: ALPSTEIN Tourismus GmbH & Co.KG, Deutschland; Vermessungsverwaltungen der Bundesländer und BKG (www.bkg.bund.de), Österreich; © 1996-2012 NAVTEQ. All rights reserved., Italien: © 1994-2012 NAVTEQ. All rights reserved., Schweiz: Geodata © swisstopo (570402735)

## St. Oswald - Rundwanderung - Mallnock - Klomnock



### Beschreibung

#### Kurzbeschreibung

Auffahrt mit der Nationalparkbahn Brunnach. Die Wanderung führt entlang der Brunnachhöhe auf den Mallnock (2226m), Klomnock (2331m) und über die flache Scharte den WW 1611 bergab an der Lärchenhütte und dem Falkerthaus vorbei nach St. Oswald.

#### Beschreibung

Beschaffenheit: Naturbelassene Wanderwege/Pfade, nicht asphaltiert, Almerschließungswege, Forstwege

Infrastruktur: Auffahrt mit der Nationalparkbahn Brunnach

Einkehrmöglichkeiten: Bergrestaurant Nock IN, Falkerthaus, Lärchenhütte

Erlebnispunkte: kulturelle und überwiegend natürliche Erlebnisleistungen (Seen, Biotope, attraktive Aussichtspunkte“)

Weitere Informationen

#### Startpunkt der Tour

Bergstation Nationalparkbahn Brunnach

#### Tipp des Autors

Beachten Sie die Betriebszeiten der Nationalparkbahn Brunnach.

#### Anfahrt

Von Badkleinkirchheim entlang der L 13 St. Oswald Straße bis zum Parkplatz bei der Nationalparkbahn Brunnach.

#### Parken

Hoferriegel St. Oswald PKW / Bus

#### Weitere Infos / Links

[www.nationalparknockberge.at](http://www.nationalparknockberge.at)

[www.badkleinkirchheim.at](http://www.badkleinkirchheim.at)

#### Zielpunkt der Tour

Hoferriegel St. Oswald

#### Eigenschaften



aussichtsreich



Rundtour



mit Einkehrmöglichkeit



Bergbahnauf/abstieg

#### Interessante Punkte




Lärchenhütte

9546 Bad Kleinkirchheim

 0664/5682666



Nationalparkbahn Brunnach

 04240/8282



Mallnock Gipfelkreuz




Klomnock



Brunnachhof


9546 Bad Kleinkirchheim

 04240/477

## St. Oswald - Rundwanderung - Mallnock - Klomnock


 Falkerthaus

Falkertweg 33  
9546 Bad Kleinkirchheim

 06765724090

 Panorama-Restaurant Nock IN

9546 Bad Kleinkirchheim

 04240/20324

### Autor und Quelle

**Autor** nockberge-kunden  
**erstellt** 01.02.2010  
**geändert** 15.06.2012  
**Quelle** Bad Kleinkirchheim Tourismus

<http://www.badkleinkirchheim.at/>



Brunnach - Mallnock  
Autor Mayer Heinz  
Quelle Bad Kleinkirchheim Tourismus

### Bilder



Quelle Bad Kleinkirchheim Tourismus